




Miejscowy plan zagospodarowania przestrzennego terenów położonych w sołectwach Rudziczka, Suszec, Kryry, Radostowice




**Część graficzna ustaleń planu - obszar w rejonie ul. Nierad
skala 1 : 2 000**

Legenda


Oznaczenia graficzne elementów będących ustaleniami planu

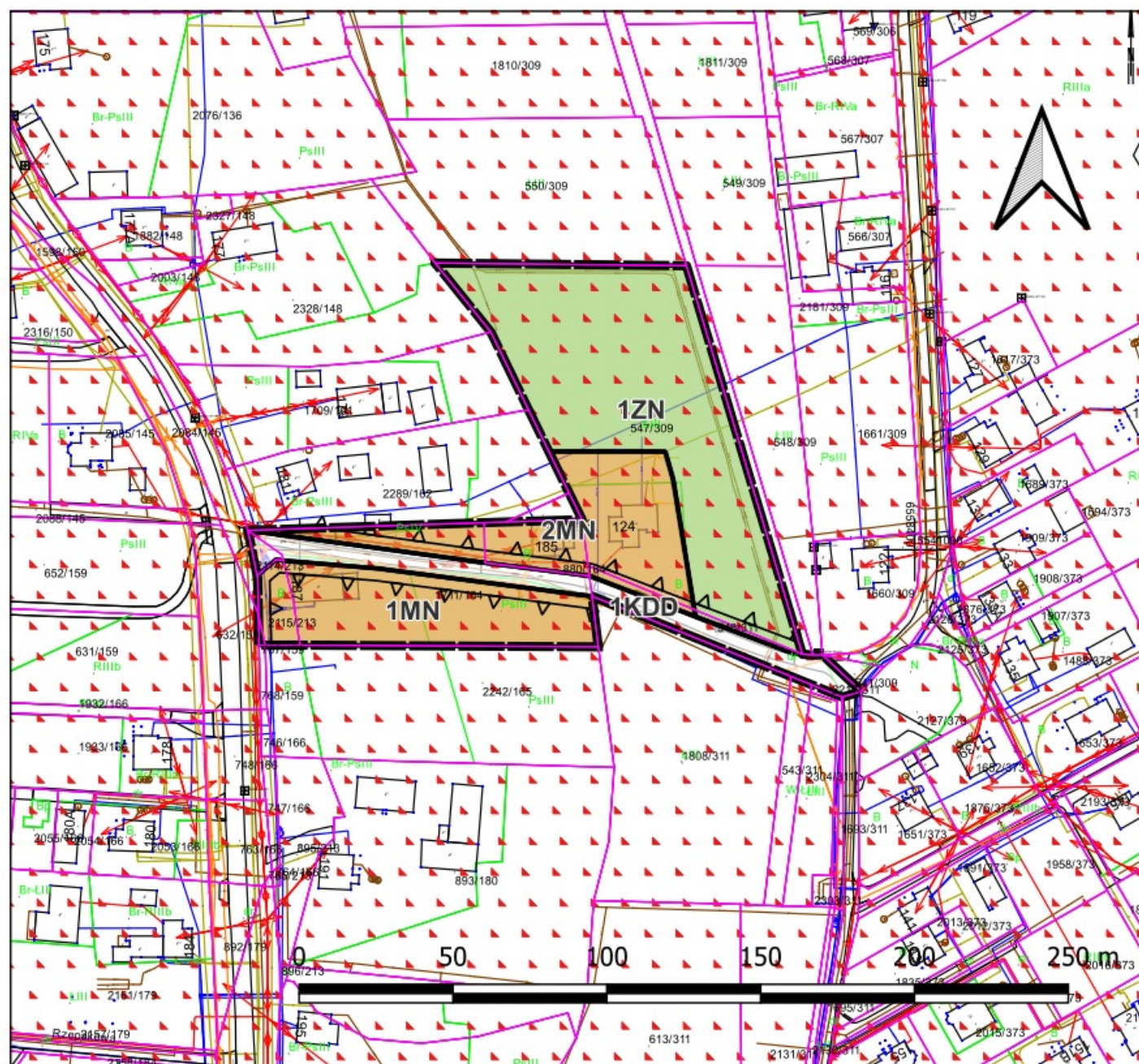
-  Granica obszaru objętego planem miejscowym
-  Linie rozgraniczające tereny o różnym przeznaczeniu lub o różnych zasadach zagospodarowania
-  Nieprzekraczalne linie zabudowy

Oznaczenia określające przeznaczenie terenów

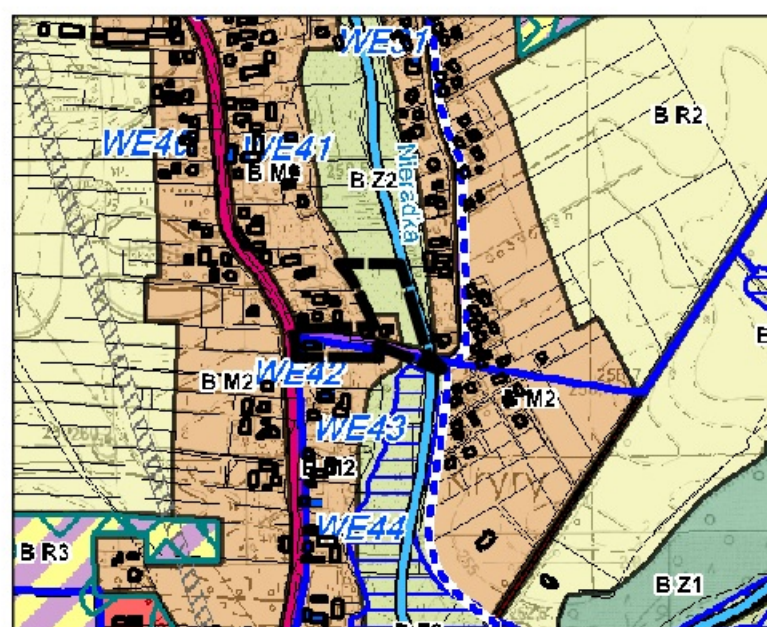
-  MN - Teren zabudowy mieszkaniowej jednorodzinnej
-  KDD - Teren drogi dojazdowej
-  ZN - Teren zieleni naturalnej

Oznaczenia graficzne elementów obowiązujących na podstawie przepisów odrębnych

- Złóża surowców naturalnych
-  Węgla kamiennego "Studzionka-Mizerów", ID 311



**Wyrys ze Studium uwarunkowań i kierunków zagospodarowania przestrzennego gminy Suszec
skala 1 : 10 000**





Legenda

-  Granica obszaru objętego planem miejscowym

UKŁAD JEDNOSTEK STRUKTURALNYCH


B - SOŁECTWO KRYRY
PLANOWANA STRUKTURA FUNKCJONALNO - PRZESTRZENNA
- JEDNOSTKI URBANISTYCZNE

-  M2 MIESZKANIOWE JEDNORODZINNE
-  Z2 DOLIN RZEK I POTOKÓW

UKŁAD KOMUNIKACJI DROGOWEJ

-  DROGI KLASY "LOKALNA"

INNE OZNACZENIA

-  CIEKI GŁÓWNE